

ATLAS DES ZONES INONDABLES – L'HYÈRES

Cours d'eau	Rive	Département	Commune	Lieu-dit	Date de la visite
L'Hyères	Gauche	Côtes d'Armor	Carnoët	Le Moulin de l'Hyères	03/09/09

COMMENTAIRES

✓ Source du repère de crue

Marque

Laisse de crue

Témoignage

Archives départementales

Rapport

Autre

✓ Description

Le moulin de l'Hyères a subi plusieurs inondations comme en témoignent des laisses de crue recensées au rez de chaussée du bâtiment administratif (cf. photos n°01 et 02)

Les relevés sont les suivants :

DATE	HAUTEUR
Janvier 1982	76 cm
22/01/1995	≈ 100 cm
26/01/1995	110 cm
12/12/2000	132 cm

L'épisode de janvier 1995 est relativement long (deux à trois semaines).

Suite à ce sinistre, des travaux de protection ont été entrepris :

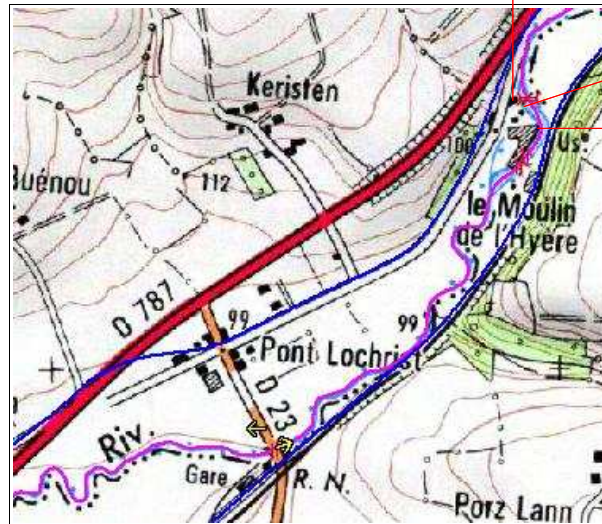
- digue de protection en rive droite (cf. photo n°03) ;
- abattement du seuil (cf. photo n°04) ;
- mise en place d'un dispositif d'enrochements en rive gauche.

Les épisodes de 2000-2001 sont quant à eux plus importants mais de durées moindre (de 1 à 2 jours). Les ouvrages menant aux magasins sont submergés et la hauteur d'eau atteint les premiers barreaux des passerelles soit environ 50 cm à l'intérieur du magasin (cf. photo n°05).

Antérieurement à 1983, année du nouveau tracé de la D787, cette dernière était inondée. A ce jour, aucune coupure de l'axe pour cause d'inondation dans ce secteur n'a été recensée même durant les forts épisodes de 2000-2001.

✓ Photographie / Localisation

Photos 01 et 02



Photos 03 et 04

Photo 05

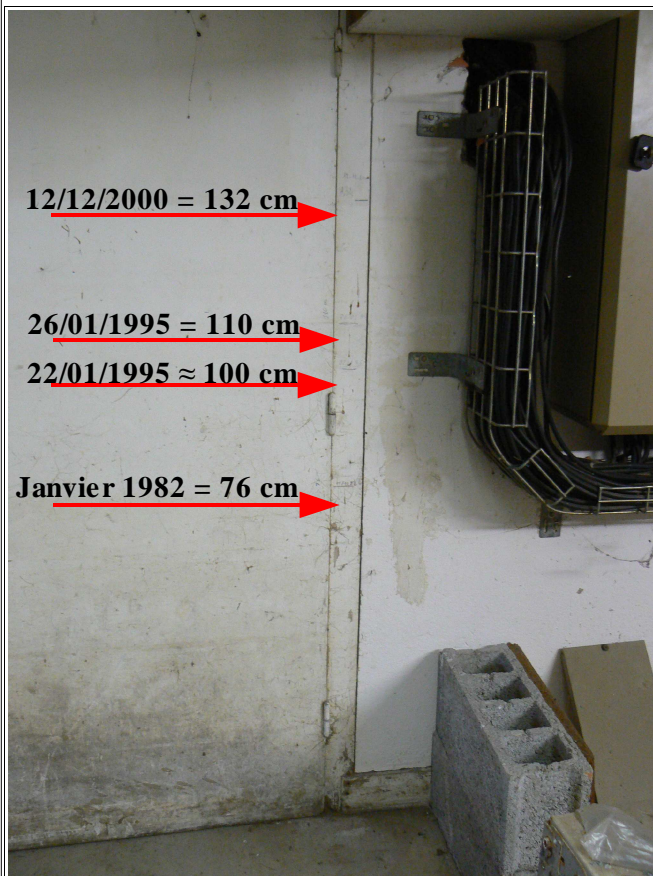


Photo 01 - Local en rez de chaussée du bâtiment administratif



Hauteur d'eau en
décembre 2000

Photo 02 - Bâtiment administratif




Photo 03 - Digue de protection construite après les inondations de 1995



Photo 04 - Seuil détruit après les événements de 1995



Photo 05 - Premiers barreaux des ouvrages submergés en 2000/2001